

**ΠΙΝΑΚΑΣ ΠΡΟΝΟΙΩΝ ΖΩΝΩΝ  
ΔΗΛΩΣΗ ΠΟΛΙΤΙΚΗΣ**

	Ζώνη	Ανώτατος Συντελεστής Δόμησης	Ανώτατο Ποσοστό Κόλυψης	Ανώτατος Αριθμός Ορόφων	Ανώτατο Ύψος σε μέτρα
	H1	1.20:1	0.70:1	2/3	8.30/11.40
	H2	0.90:1	0.50:1	2	8.30
	H2β	0.80:1	0.45:1	2	8.30
	H3	0.60:1	0.35:1	2	8.30
	H4	0.40:1	0.25:1	2	8.30
	H4α	0.50:1	0.30:1	2	8.30
	H5	0.30:1	0.20:1	2	8.30
	H5α	0.35:1	0.20:1	2	8.30
	H6	0.20:1	0.20:1	2	8.30
	H6α	0.25:1	0.15:1	2	8.30
	H6β	0.20:1	0.15:1	2	8.30
	H7	0.15:1	0.15:1	2	8.30
	H8	0.10:1	0.10:1	2	8.30
	Π1	0.15:1	0.15:1	2	8.30
	Π2	0.10:1	0.10:1	2	8.30












H: Ζώνες με επικρατούσα χρήση την κατοικία.  
 Π: Ζώνες παραθεριστικής κατοικίας.  
 E1: Βιοτεχνική Ζώνη περιορισμένου βαθμού οχληρίας.  
 E2: Βιοτεχνική Ζώνη αυξημένου βαθμού οχληρίας.  
 B1: Βιομηχανική Ζώνη περιορισμένου βαθμού οχληρίας.  
 B2: Βιομηχανική Ζώνη αυξημένου βαθμού οχληρίας.  
 Δ1: Ζώνη στην οποία επιτρέπεται η ανέγερση υποστατικών για μαζική εκτροφή ζώων και πτηνών εξαιρουμένων των χοίρων.  
 Δ2: Ζώνη στην οποία επιτρέπεται η ανέγερση υποστατικών για μαζική εκτροφή ζώων και πτηνών συμπεριλαμβανομένων των χοίρων.  
 Γ: Γεωργικές Ζώνες.  
 Ζ: Ζώνες Προστασίας (αρχαιολογικοί χώροι, χώροι φυσικής καλλονής, δάση, υδατοφράκτες, καλή γεωργική γή κλπ.).












	Ζώνη	Ανώτατος Συντελεστής Δόμησης	Ανώτατο Ποσοστό Κόλυψης	Ανώτατος Αριθμός Ορόφων	Ανώτατο Ύψος σε μέτρα
	E1	0.90:1	0.50:1	2	-
	E2	0.90:1	0.50:1	2	-
	B1	0.90:1	0.50:1	2	-
	B2	0.90:1	0.50:1	2	-
	Δ1	όπως καθορίζονται στη Δήλωση Πολιτικής			
	Δ2	όπως καθορίζονται στη Δήλωση Πολιτικής			
	Γ1	0.20:1	0.15:1	2	8.30
	Γ2	0.15:1	0.10:1	2	8.30
	Γ3	0.10:1	0.10:1	2	8.30
	Z1	0.06:1	0.06:1	2	8.30
	Z2	0.03:1	0.03:1	1	5.00
	Z3	0.01:1	0.01:1	1	5.00
	Z4	0.005:1	0.005:1	1	5.00

Σημειώσεις:

Για τις πιο πάνω ζώνες ισχύουν επιπρόσθετα οι πρόνοιες που καθορίζονται στο κείμενο της Δήλωσης Πολιτικής.

Π Ι Ν Α Κ Α Σ Π Ρ Ο Ν Ο Ι Ω Ν Ζ Ω Ν Ω Ν  
" Δ Η Λ Ω Σ Η Π Ο Λ Ι Τ Ι Κ Η Σ "

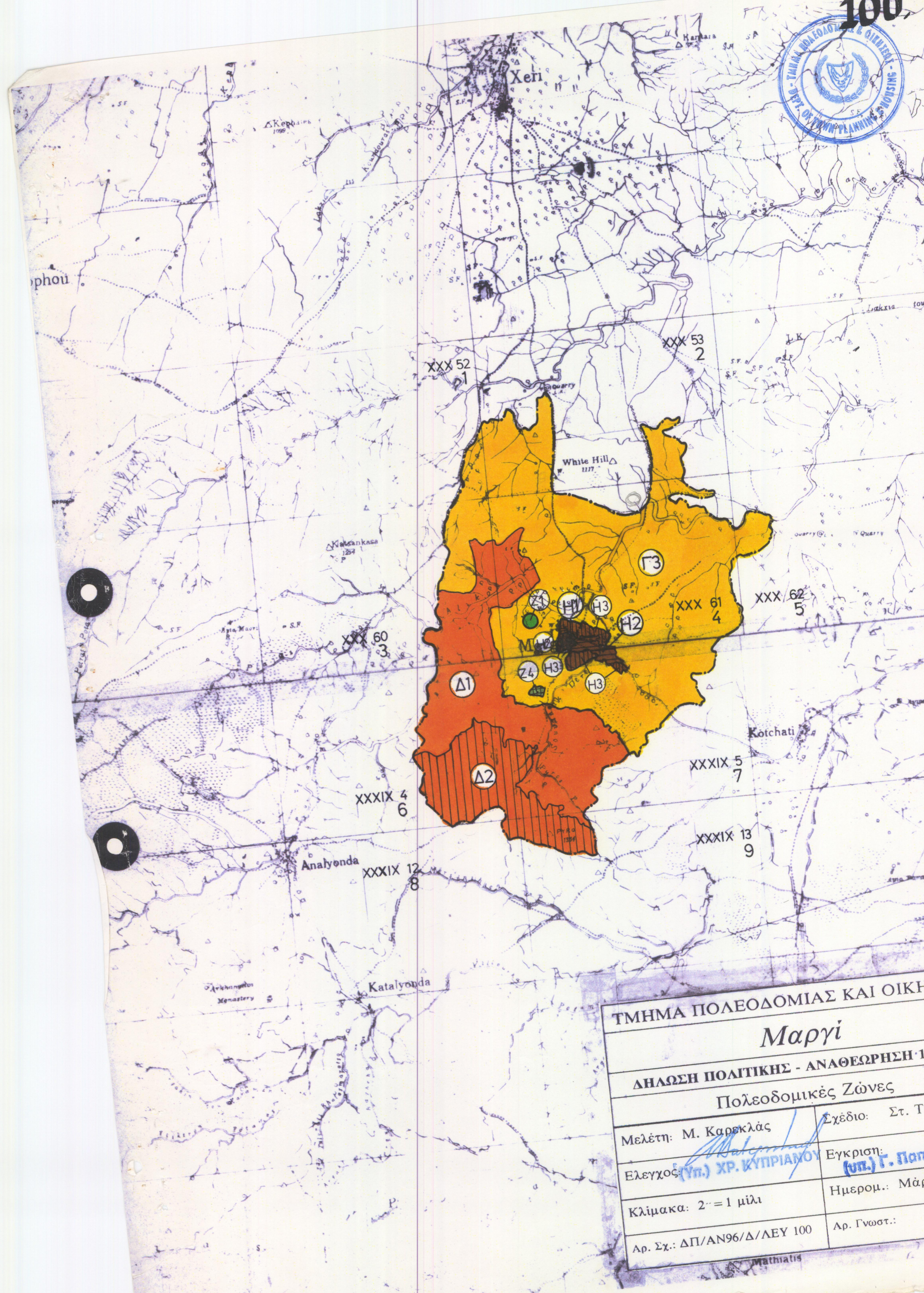
	Ζώνη	Ανώτατος Συντελ. Δομήσεως	Ανώτατο Ποσοστό Κάλυψης	Ανώτατος Αριθμός Ορόφων	Ανώτατο Ύψος σε μέτρα
	H1	1.20:1	0.70:1	2/3	8.30/11.40
	H2	0.90:1	0.50:1	2	8.30
	H3	0.60:1	0.35:1	2	8.30
	H4	0.40:1	0.25:1	2	8.30
	H5	0.30:1	0.20:1	2	8.30
	H6	0.20:1	0.20:1	2	8.30
	H7	0.15:1	0.15:1	2	8.30
	H8	0.10:1	0.10:1	2	8.30
	Π	0.10:1	0.10:1	2	8.30
	E1	0.90:1	0.50:1	2	-
	E2	0.90:1	0.50:1	2	-

	Ζώνη	Ανώτατος Συντελ. Δομήσεως	Ανώτατο Ποσοστό Κάλυψης	Ανώτατος Αριθμός Ορόφων	Ανώτατο Ύψος σε μέτρα
	B1	0.90:1	0.50:1	2	-
	B2	0.90:1	0.50:1	2	-
	Δ1	Οπως καθορίζονται στη "Δήλωση Πολιτικής"			
	Δ2	Οπως καθορίζονται στη "Δήλωση Πολιτικής"			
	Γ1	0.20:1	0.15:1	2	8.30
	Γ2	0.15:1	0.10:1	2	8.30
	Γ3	0.10:1	0.10:1	2	8.30
	Z1	0.06:1	0.06:1	2	8.30
	Z2	0.03:1	0.03:1	1	5
	Z3	0.01:1	0.01:1	1	5
	Z4	0.005:1	0.005:1	1	5

- H: Ζώνες με επικρατούσα χρήση την κατοικία.  
 Π: Ζώνη παραθεριστικής κατοικίας.  
 E1: Βιοτεχνική Ζώνη περιορισμένου βαθμού οχληρίας.  
 E2: Βιοτεχνική Ζώνη αυξημένου βαθμού οχληρίας.  
 B1: Βιομηχανική Ζώνη περιορισμένου βαθμού οχληρίας.  
 B2: Βιομηχανική Ζώνη αυξημένου βαθμού οχληρίας.  
 Δ1: Ζώνη στην οποία επιτρέπεται η ανέγερση υποστατικών για μαζική εκτροφή ζώων και πτηνών εξαιρουμένων των χοίρων.  
 Δ2: Ζώνη στην οποία επιτρέπεται η ανέγερση υποστατικών για μαζική εκτροφή ζώων και πτηνών συμπεριλαμβανομένων των χοίρων.  
 Γ: Γεωργικές Ζώνες.  
 Z: Ζώνες Προστασίας (αρχαιολογικοί χώροι, χώροι φυσικής καλλονής, δάση, υδατοφράκτες, καλή γεωργική γη).

Σημείωση: Για τις πιο πάνω ζώνες ισχύουν επιπρόσθετα οι πρόνοιες που καθορίζονται στο κείμενο της "Δήλωσης Πολιτικής".

**ΑΚΥΡΟΝ**



ΤΜΗΜΑ ΠΟΛΕΟΔΟΜΙΑΣ ΚΑΙ ΟΙΚΗ

Μαργι

ΔΗΛΩΣΗ ΠΟΛΙΤΙΚΗΣ - ΑΝΑΘΕΩΡΗΣΗ 19

Πολεοδομικές Ζώνες

Μελέτη: Μ. Καρεκλάς

Σχέδιο: Στ. Τυ

Ελεγχος: (Υπ.) ΧΡ. ΚΥΠΡΙΑΝΟΥ

Εγκριση: (Υπ.) Γ. ΠΑΠΑ

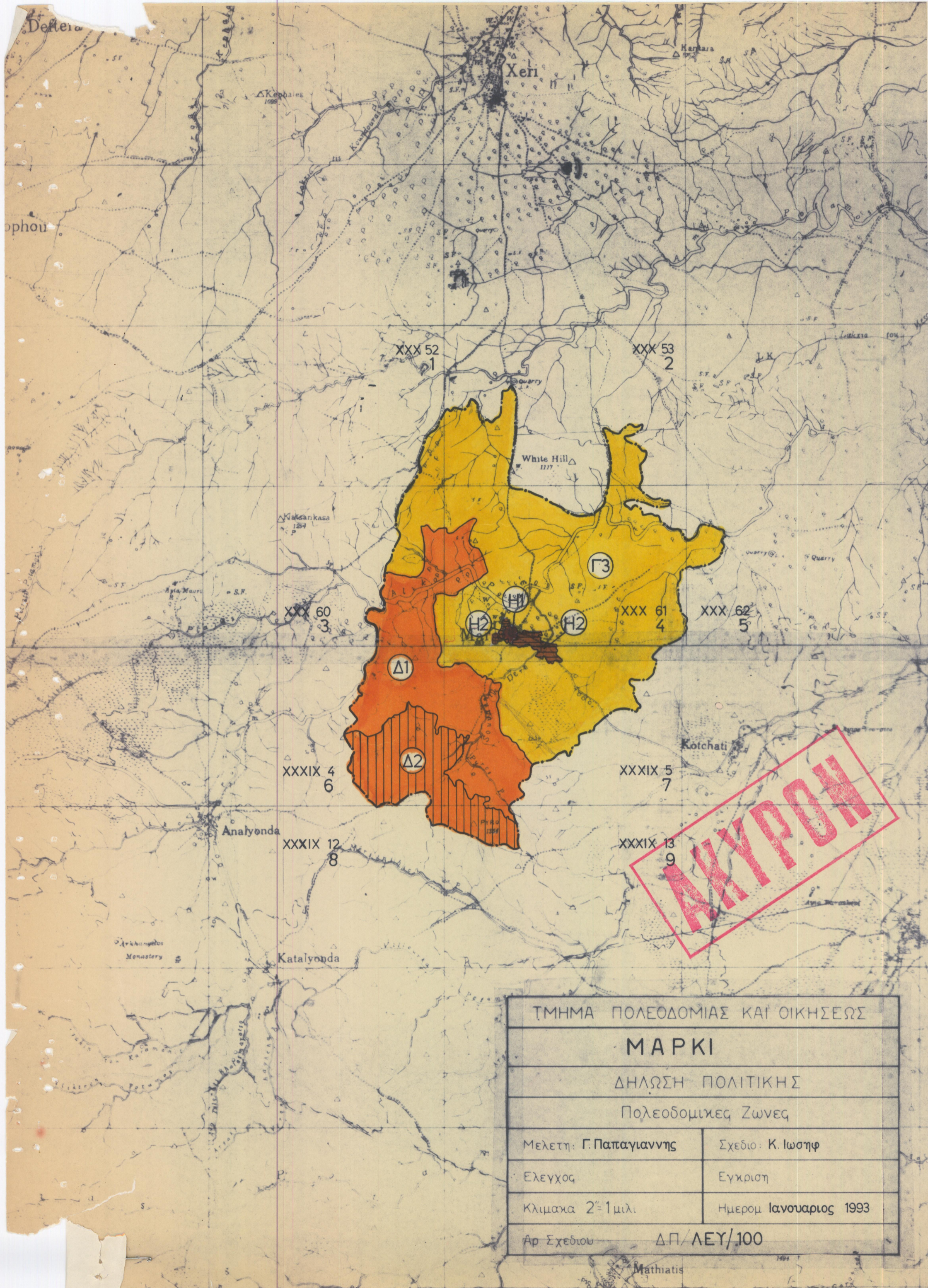
Κλίμακα: 2" = 1 μίλι

Ημερομ.: Μάρτ

Αρ. Σχ.: ΔΠ/ΑΝ96/Δ/ΛΕΥ 100

Αρ. Γνωστ.: Αρ. Γνωστ.

Mathmatis



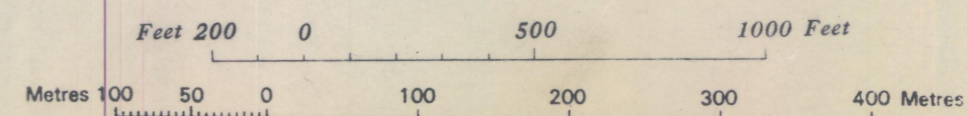
**ΑΚΥΡΩΝ**

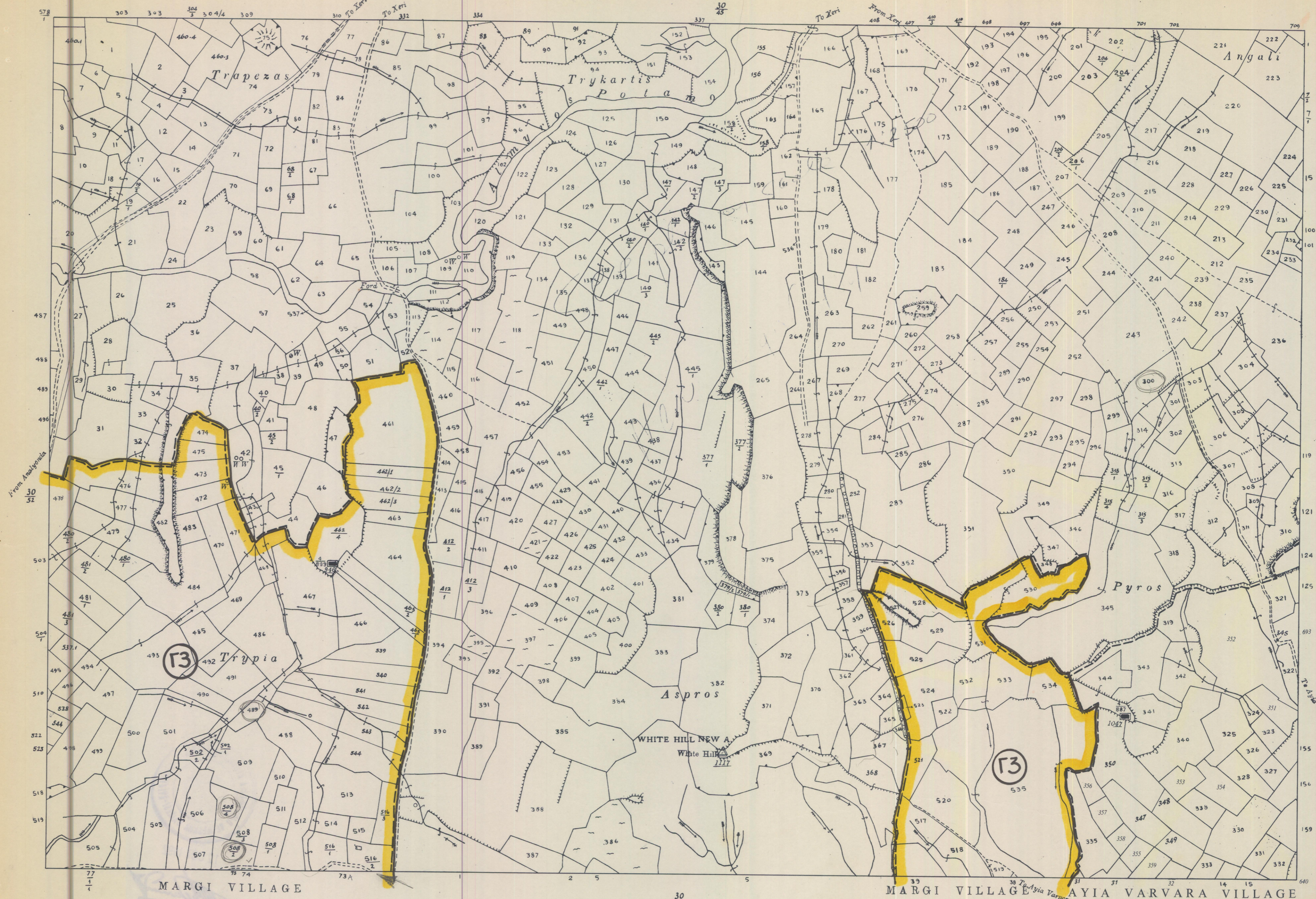
ΤΜΗΜΑ ΠΟΛΕΟΔΟΜΙΑΣ ΚΑΙ ΟΙΚΗΣΕΩΣ	
ΜΑΡΚΙ	
ΔΗΛΩΣΗ ΠΟΛΙΤΙΚΗΣ	
Πολεοδομικές Ζώνες	
Μελέτη: Γ. Παπαγιαννης	Σχεδιο: Κ. Ιωσηφ
Ελεγχος	Εγκριση
Κλιμακα 2"-1μλι	Ημερομ Ιανουαριος 1993
Αρ Σχεδιου	ΔΠ/ΛΕΥ/100




Surveyed by Dept. of Lands & Surveys 1923  
 State Copyright Reserved  
 Revised from D.L.O. plans 1982, 1986, 1989

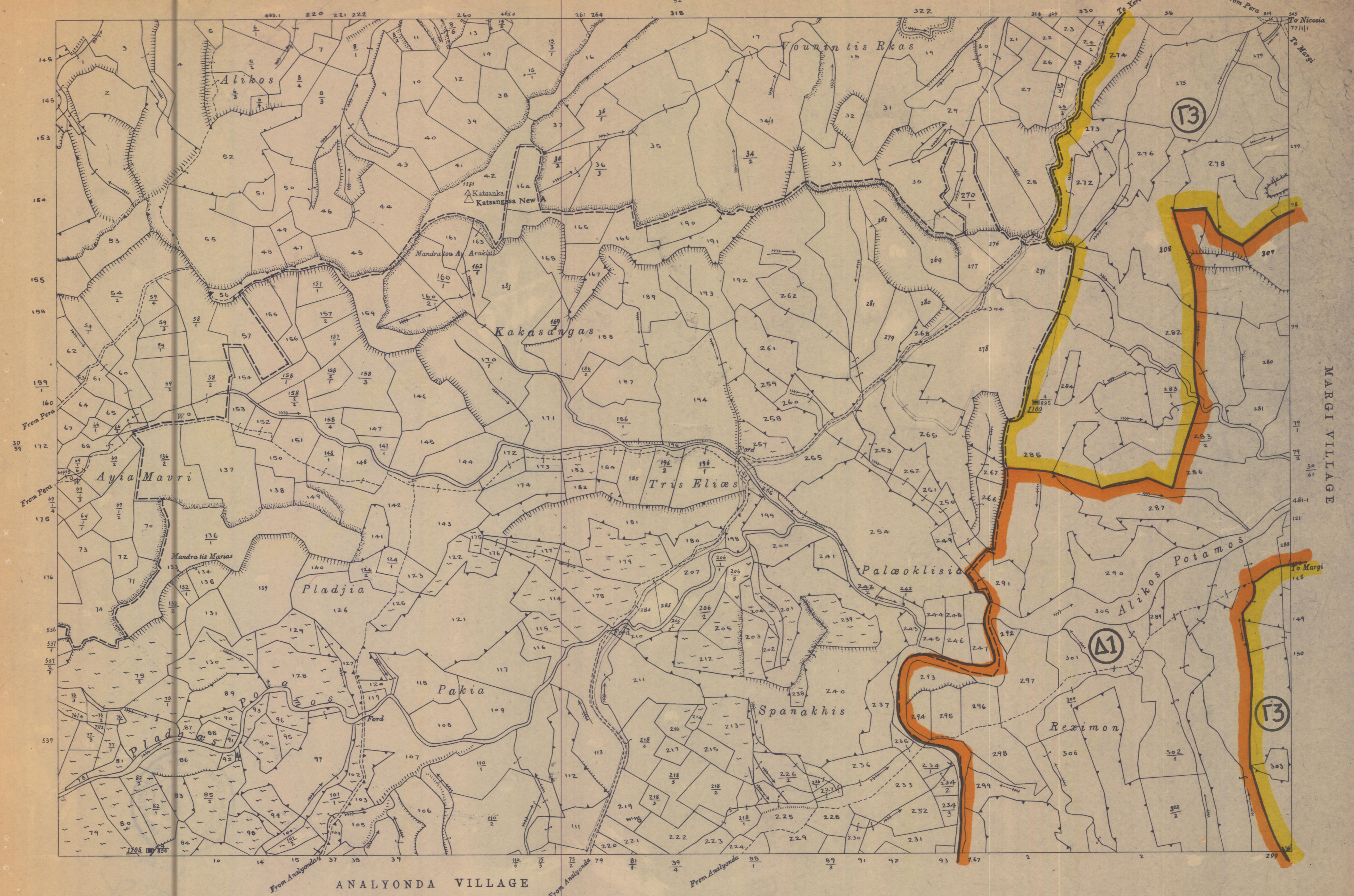
Scale 1 : 5000





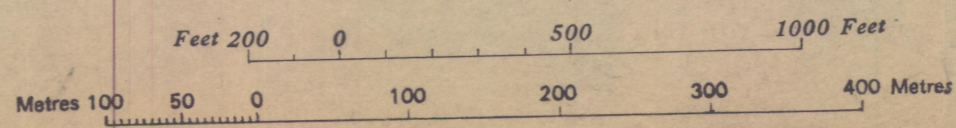
Surveyed by Dept. of Lands & Surveys 1923  
 State Copyright Reserved  
 Revised from D.L.O. plans, 1982, 1986, 1991



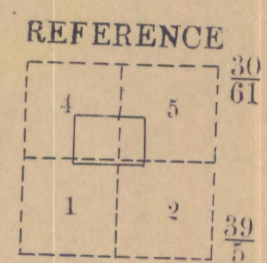
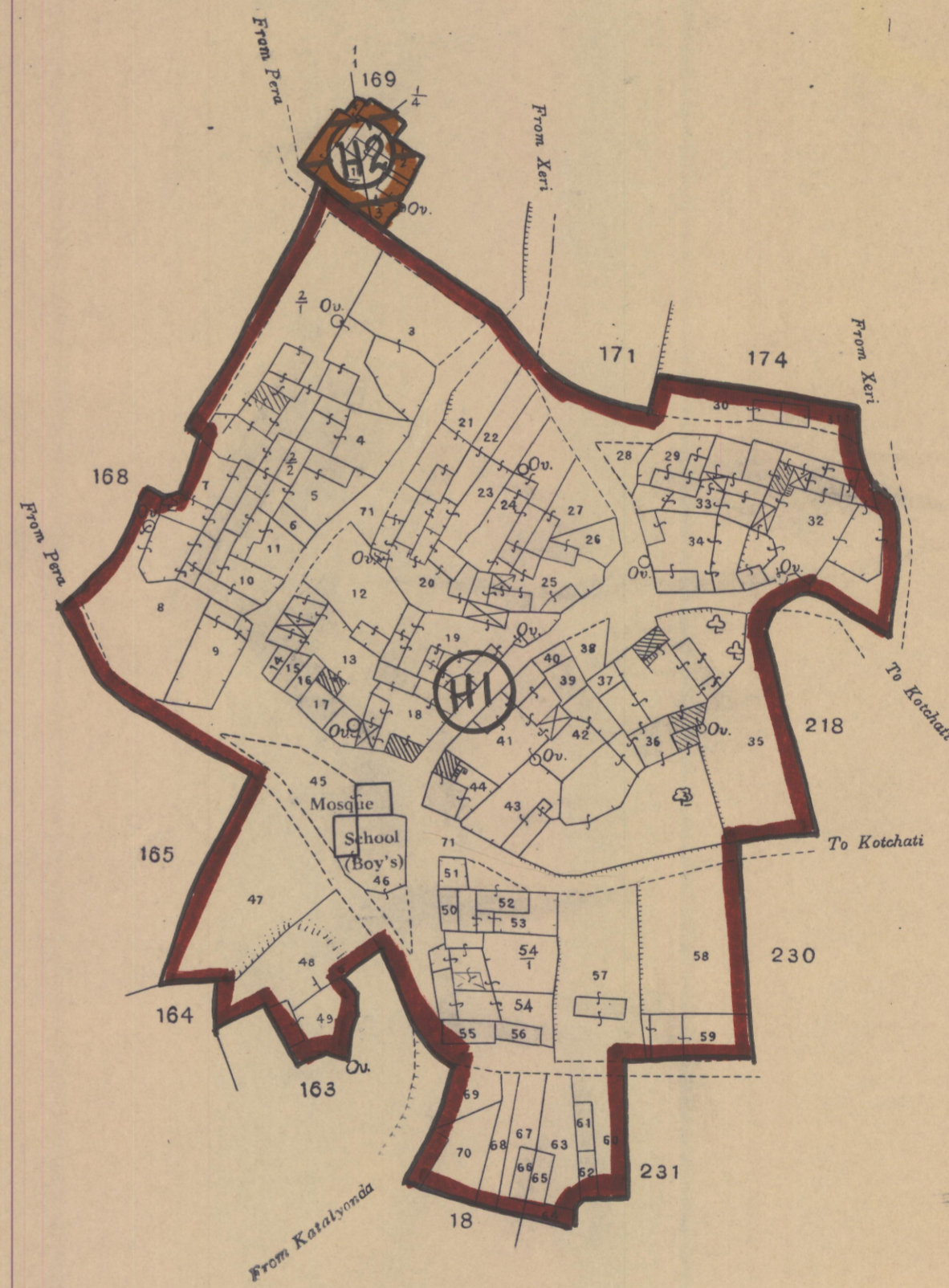


Surveyed by Dept. of Lands & Surveys, 1923  
 State Copyright Reserved  
 Revised from D.L.O. plans 1982, 1989, 1990, 1991

Scale 1 : 5000

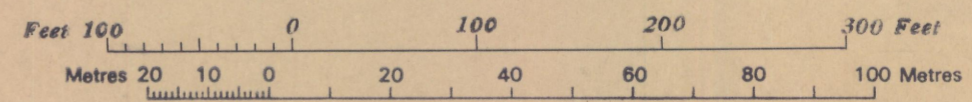


# MARGI



Surveyed by Dept. of Lands & Surveys  
State Copyright Reserved  
Revised from D.L.O. plans, April, 1967

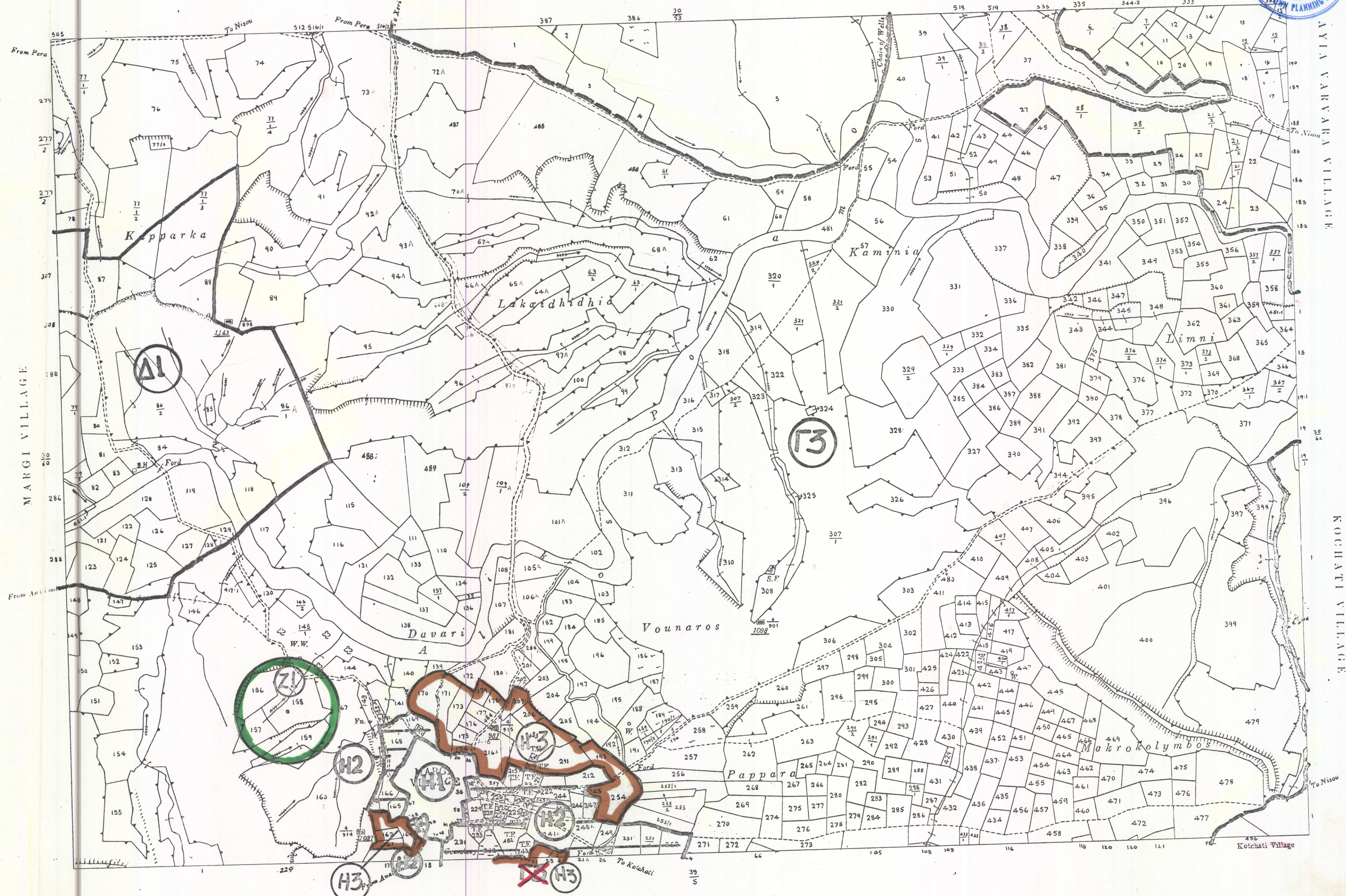
Scale 1 : 1250





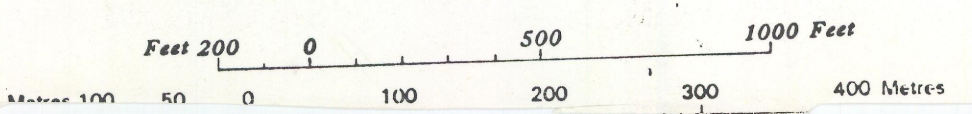


XERI VILLAGE

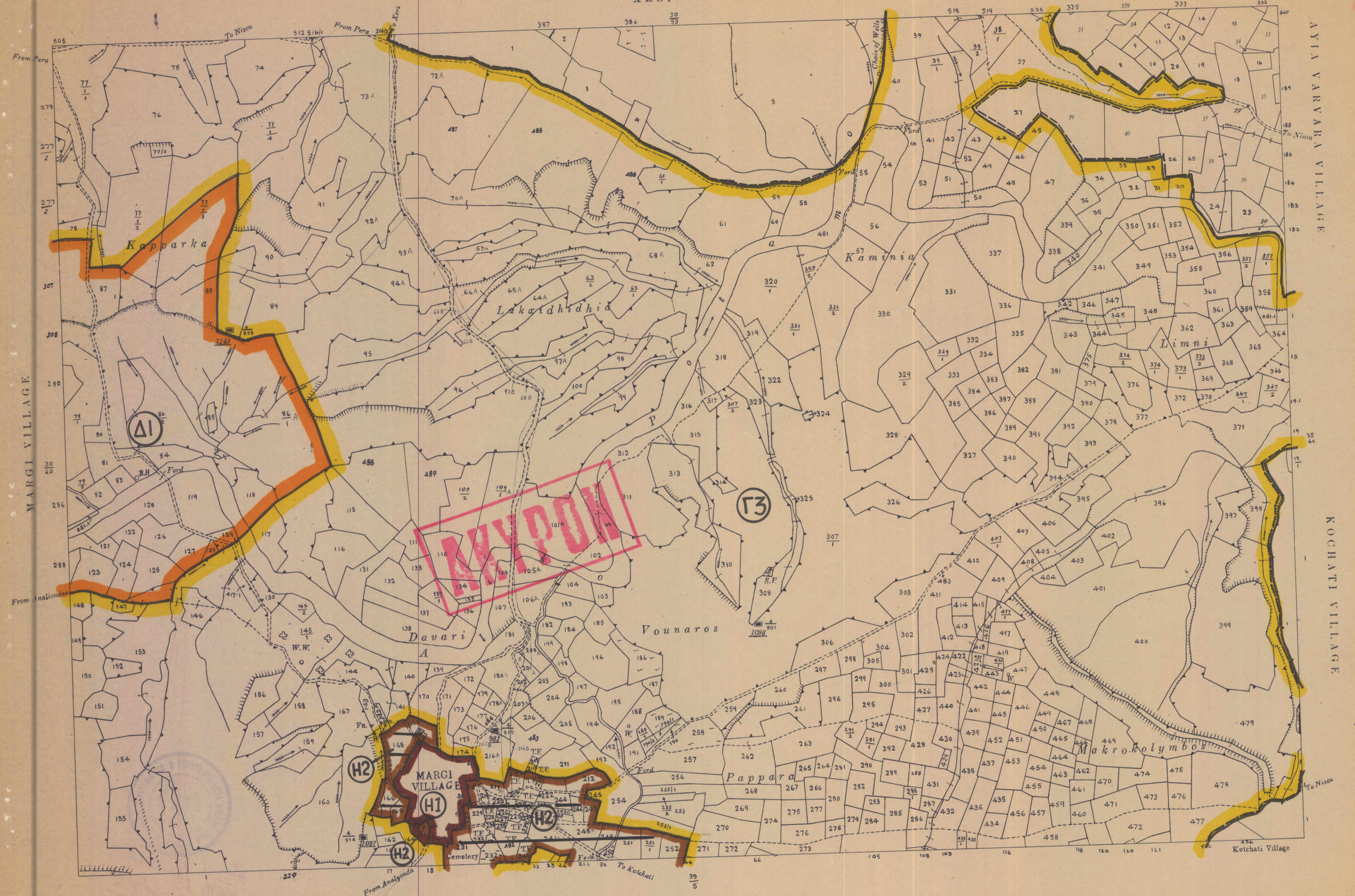


Surveyed by Dept. of Lands & Surveys, 1923  
State Copyright Reserved  
Revised from D.L.O plans, 1982, 1989

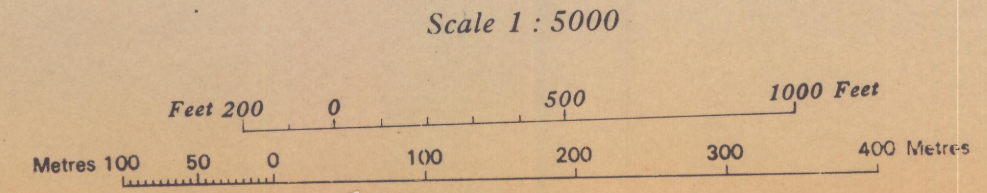
Scale 1 : 5000

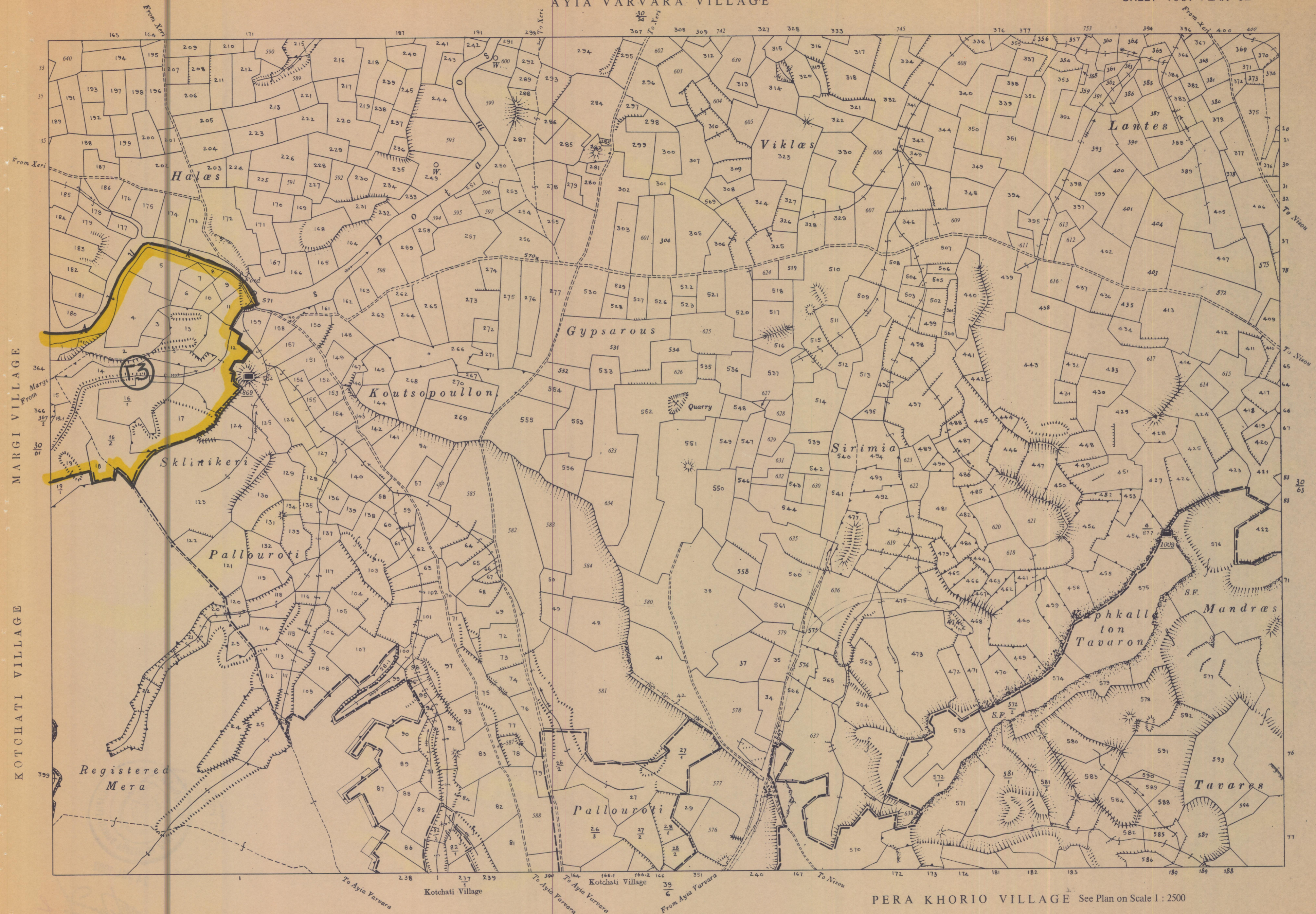


XERI VILLAGE See Plan on Scale 1 : 2500



Surveyed by Dept. of Lands & Surveys, 1923  
 State Copyright Reserved  
 Revised from D.L.O. plans, 1982, 1989 1991



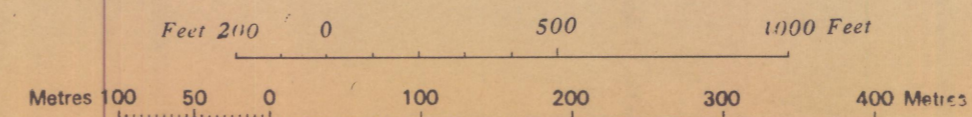


MARGI VILLAGE

KOTCHATI VILLAGE

Surveyed by Dept. of Lands & Surveys 1922  
 State Copyright Reserved  
 Revised from D.L.O. plans. 1982, 1987, 1991

Scale 1 : 5000



PERA KHORIO VILLAGE See Plan on Scale 1 : 2500



Surveyed by Dept. of Lands & Surveys, 1923  
Copyright Reserved  
Revised from D.L.O. plans, 1982, 1989

Scale 1:5000

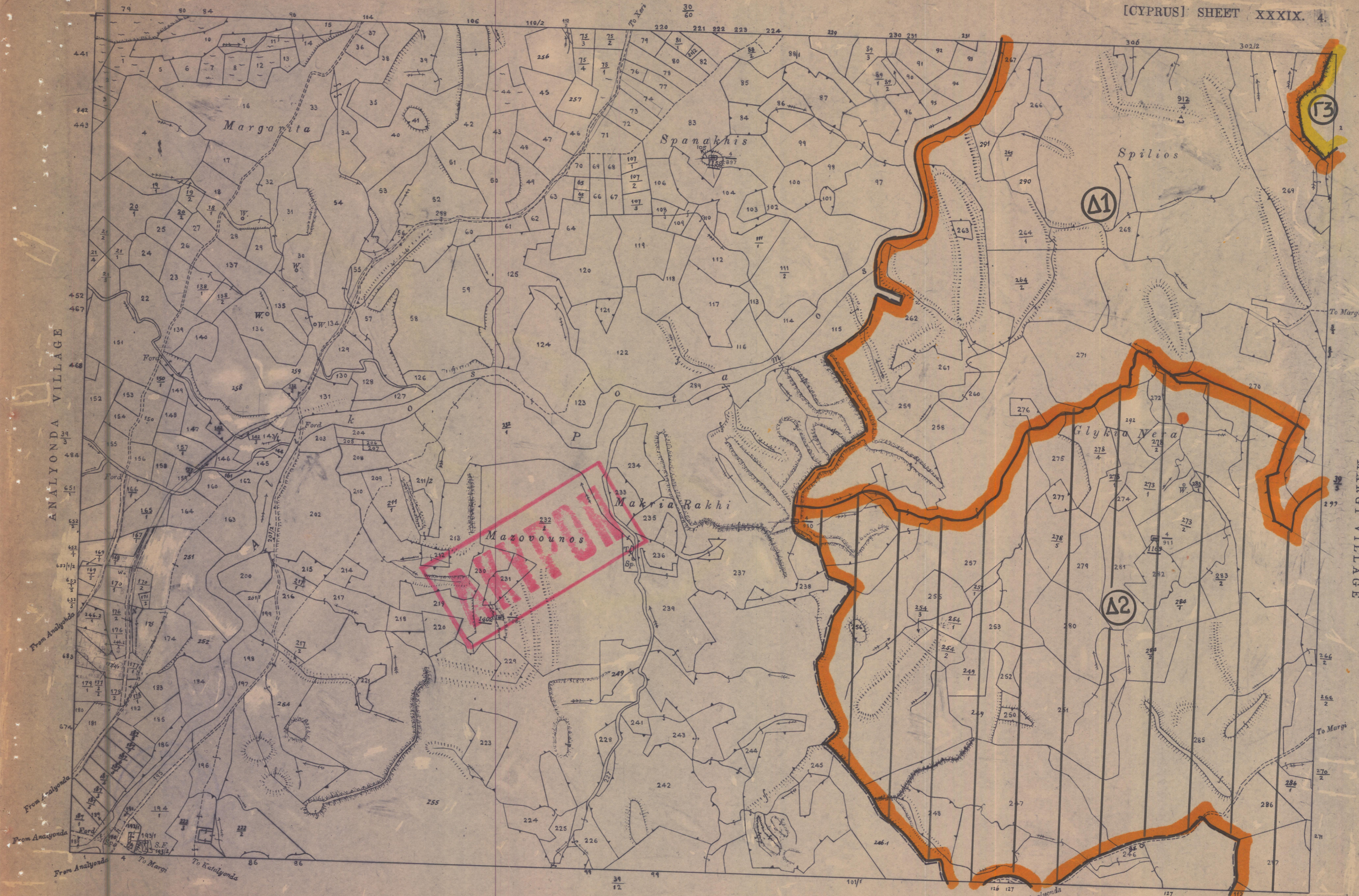


MARGI VILLAGE

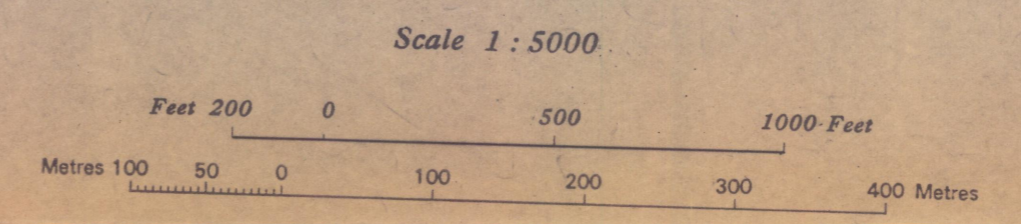
To Margi

To Margi

From Analgonda

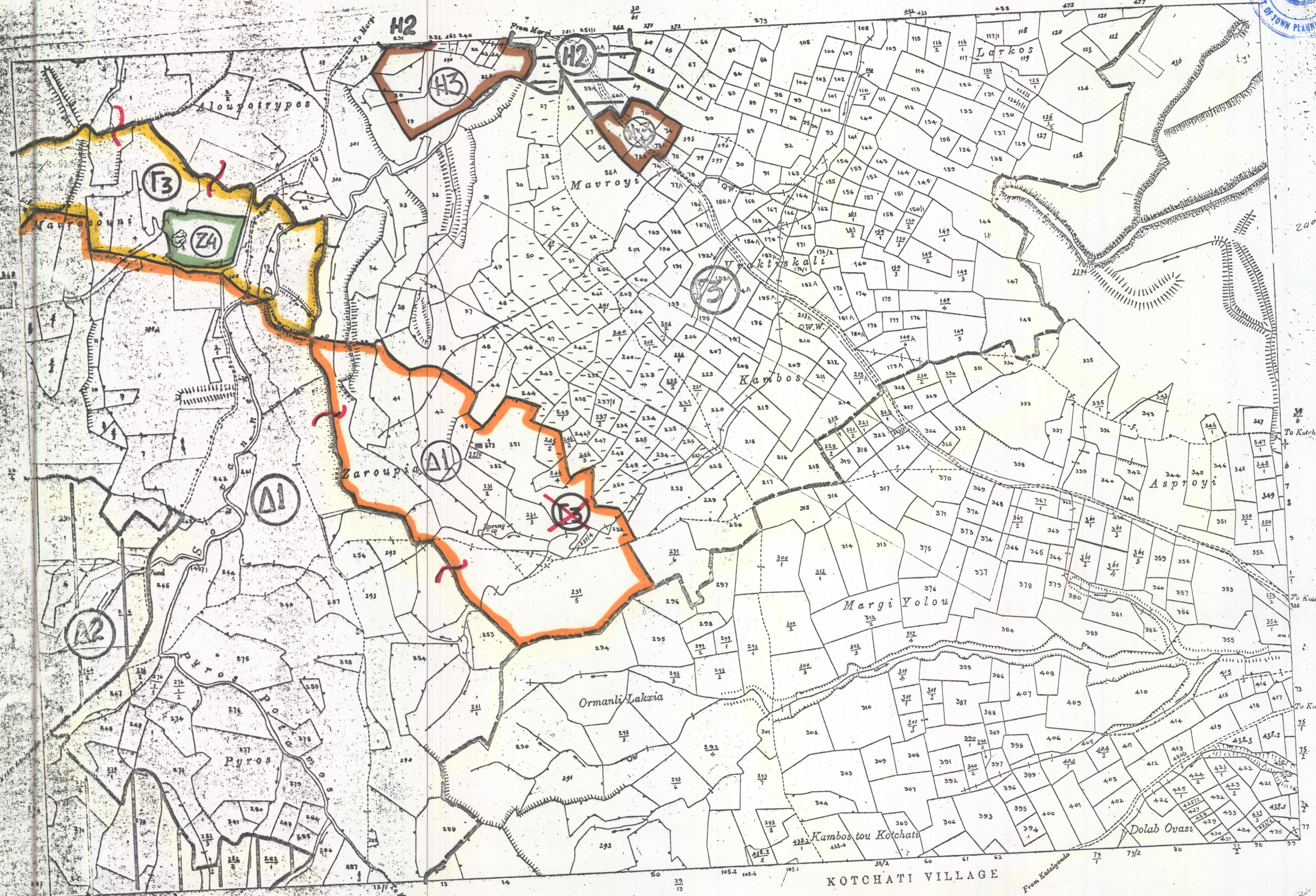


Surveyed by Dept. of Lands & Surveys, 1923  
 State Copyright Reserved  
 Revised from D.L.O. plans, 1982, 1989



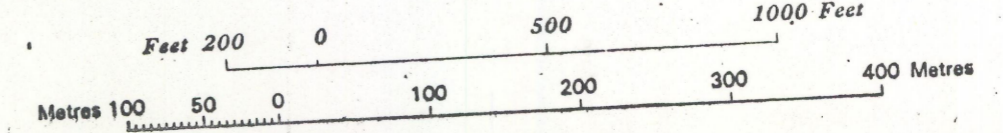


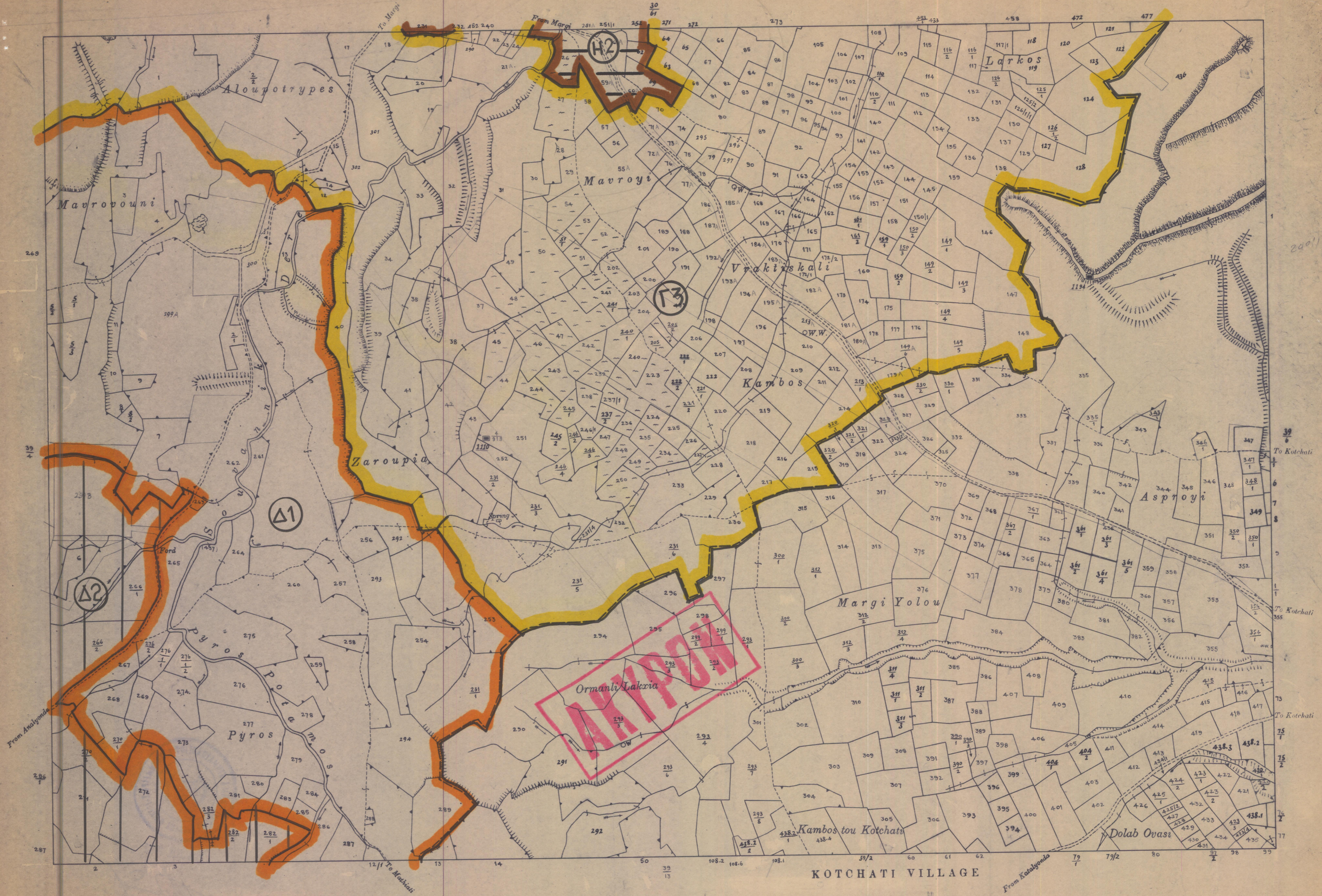
MARGI VILLAGE



Surveyed by Dept. of Lands & Surveys, 1923  
State Copyright Reserved  
Revised from D.L.O. Plans, 1929, 1927

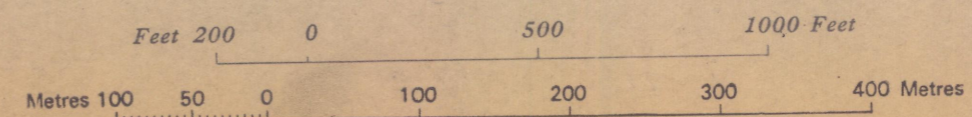
Scale 1 : 5000

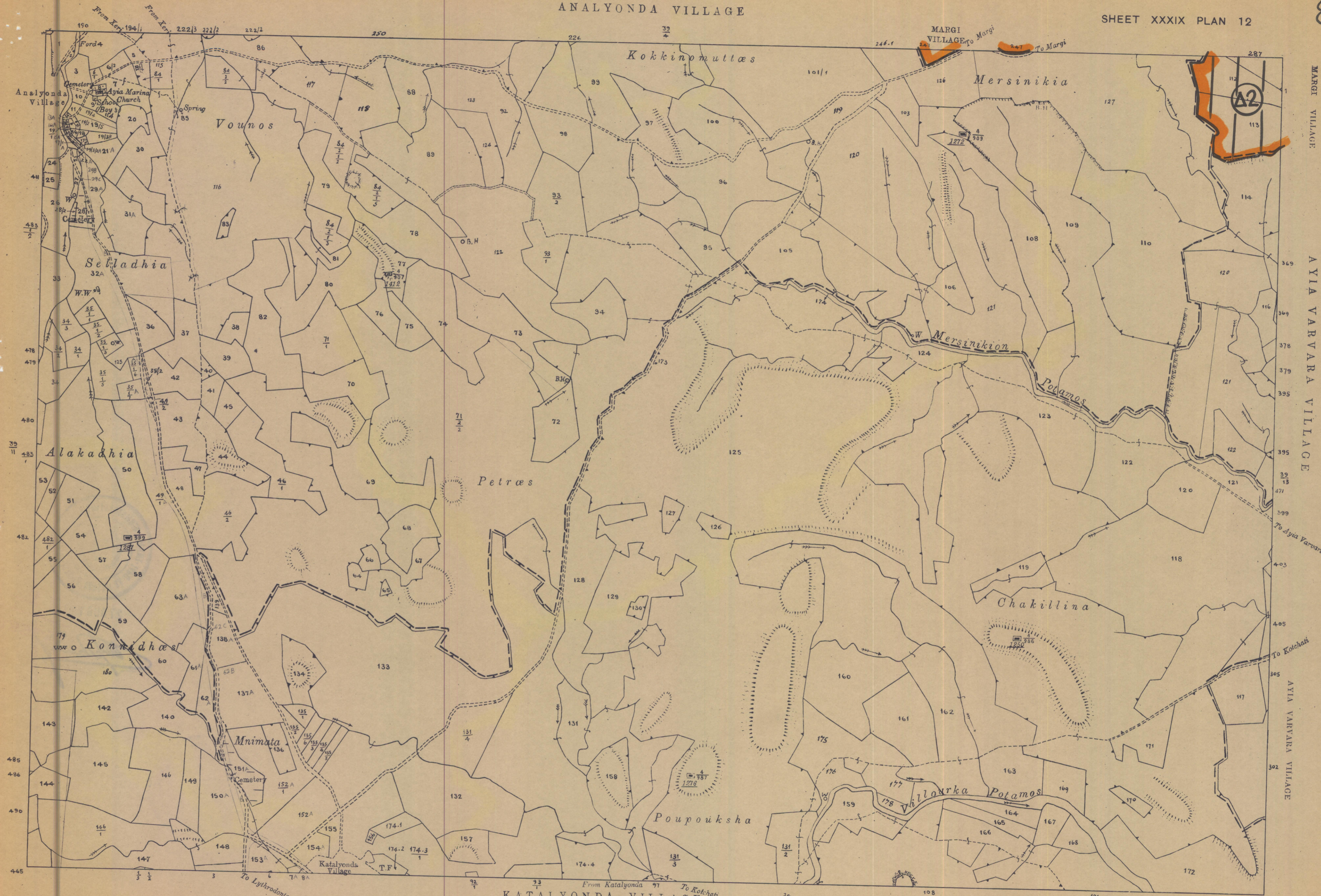




Surveyed by Dept. of Lands & Surveys, 1923  
 State Copyright Reserved  
 Revised from D.L.O. plans, 1979, 1987

Scale 1 : 5000






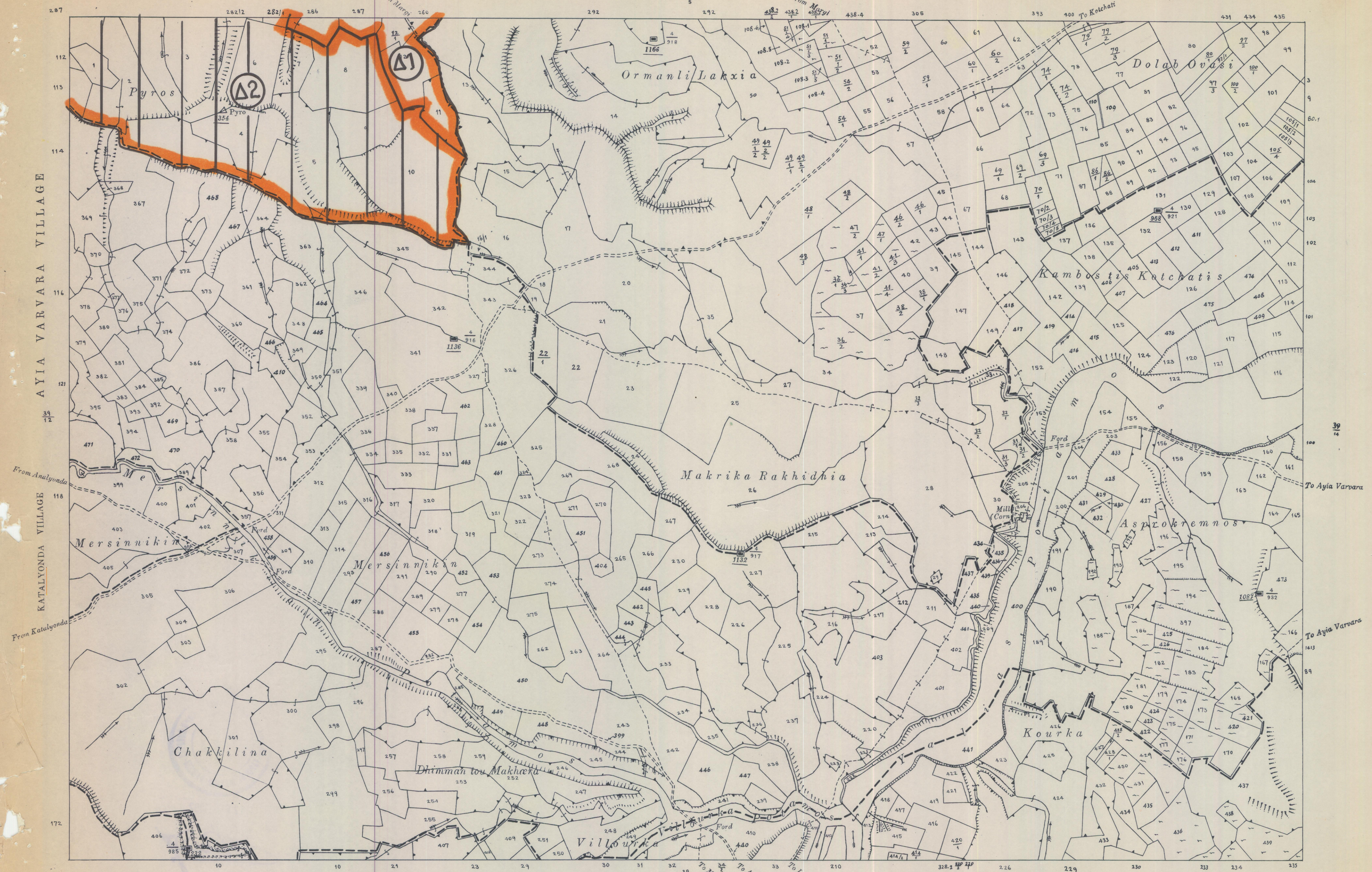
Surveyed by Dept. of Lands & Surveys, 1924  
 State Copyright Reserved  
 Revised from D.L.O. plans, 1982, 1989, 1991

KATALYONDA VILLAGE

Scale 1 : 5000







Surveyed by Dept. of Lands & Surveys. 1923  
 State Copyright Reserved  
 Revised from D.L.O. plans. 1982, 1989, 1991

Scale 1 : 5000

